





***Ознакомление с  
родным краем***



**САМА́РСКАЯ ЛУКА́ — САМАЯ БОЛЬШАЯ,  
ЗНАЧИТЕЛЬНО ВЫРАЖЕННАЯ И ИЗВЕСТНАЯ  
ИЗЛУЧИНА РЕКИ Волги, в НИЖНЕМ ЕЁ  
ТЕЧЕНИИ МЕЖДУ СЕЛОМ УСОЛЬЕ И ГОРОДОМ  
СЫЗРАНЬ. ОМЫВАЕТСЯ  
ВОДАМИ КУЙБЫШЕВСКОГО И САРАТОВСКОГО  
ВОДОХРАНИЛИЩ. ОГИБАЕТ ЖИГУЛЕВСКУЮ  
ВОЗВЫШЕННОСТЬ (ЖИГУЛЕВСКИЕ ГОРЫ).**

**Википедия**

*Свободная энциклопедия*

# Природа Самарского края.



Территория Самарской Луки названа «Лукой» потому, что здесь Волга делает излучину, огибая Жигулевские горы. По одной из легенд Самарская Лука образовалась из-за того, что Волга схитрила, «слукавила», обманула Жигули и убежала к Каспику.



# ЖИВОТНЫЙ МИР САМАРСКОЙ ЛУКИ И ОБЛАСТИ.

На территории национального парка отмечены 304 вида наземных позвоночных животных

В настоящее время в районе национального парка встречаются 10 видов позвоночных и 28 видов беспозвоночных животных, занесенных в Красную книгу Российской Федерации







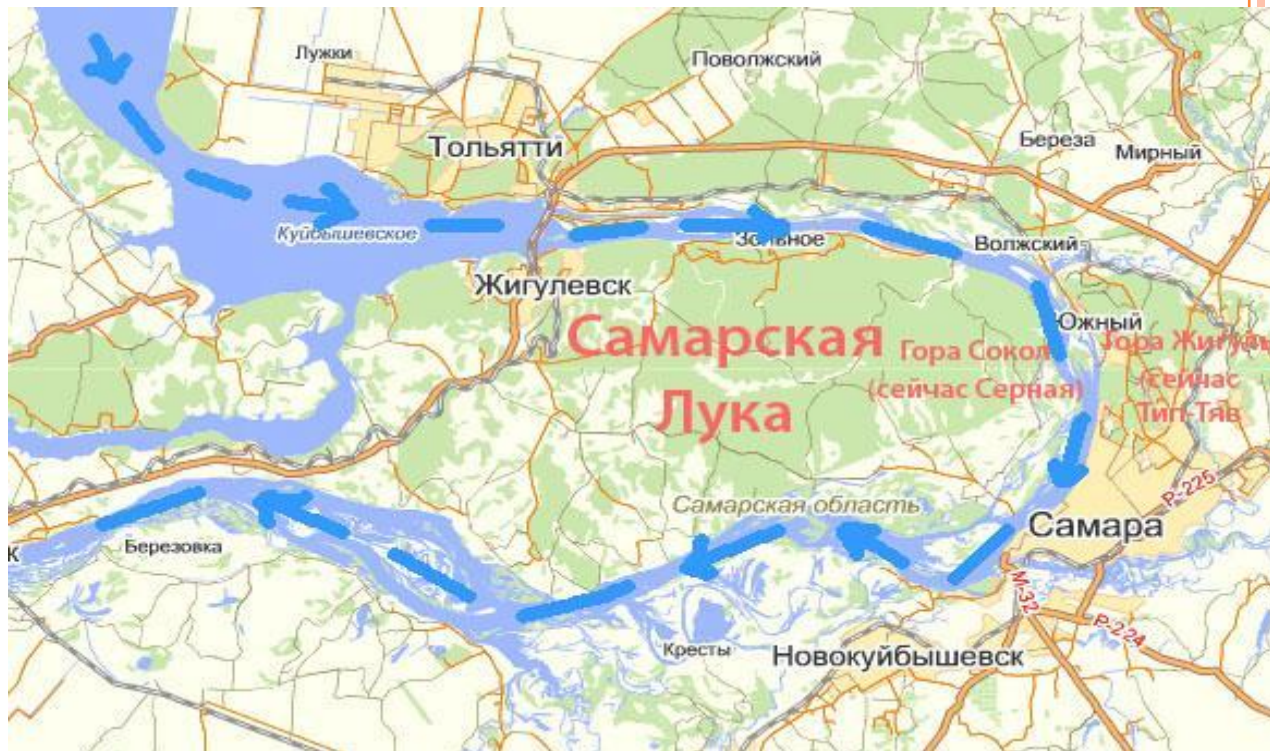
*Талисманом  
Национальный Парк  
выбрали лисицу.*

*Это одно из самых  
распространенных и  
типичных животных  
самарской луки.*

*В народном фольклоре  
лисица - умное,  
красивое, хитрое,  
«лукавое» животное,  
как и Волга.*



Планируя поездку в Самарскую Луку обязательно посетите:



▣ *Курган Молодецкий*

▣ *Ширяевский грот*

▣ *Гора Лбище*

▣ *Родник Никольский*

▣ *Пещера Степана*

*Разина*

▣ *Озеро Елгуши*





# ДОСТОПРИМЕЧАТЕЛЬНОСТИ

- Храмы на территории Самарской Луки
- Исторические достопримечательности Самарской Луки
- Геологические достопримечательности Самарской Луки
- Водоемы Самарской Луки



