

Урок географии

7 класс

Вершину покоряем сообща

МОУ «Поярковская СОШ № 2»

учитель географии

Гладченко Галина Викторовна

Самое... Самое...

Озеро.....



Титикака

Самое... Самое...

Водопад.....



Анхель

Самое... Самое...

Горная цепь.....



Анды

Самое... Самое...

Точка западного полушария.....



Аконкагуа



г. Аконкагуа 6960 м.



5. Население и страны

20- 25

4. Африка и Южная Америка

15- 20

3. Природные зоны

10-15

2. Особенности природы

5-10

1. Географическая карта

0-5

физминутка

«Вулкан»

«Луч»

«Исток»

«Росток»

Задание №1 Географическая карта



Задание №2 Особенности природы

Для 1 группы

Платформа, горы, ~~изотерма~~, Бразильское, Вулкан.

Для 2 группы

Пассаты, ~~Ла-Платская~~, осадки, климат, умеренный.

Для 3 группы

Игуасу, Парана, режим, Маракайбо, ~~Веспуччи~~.

Для 4 группы

Сельва, Сейба, саванна, ~~Анхель~~, пампа.



Задание №3 Природные зоны

1 группа


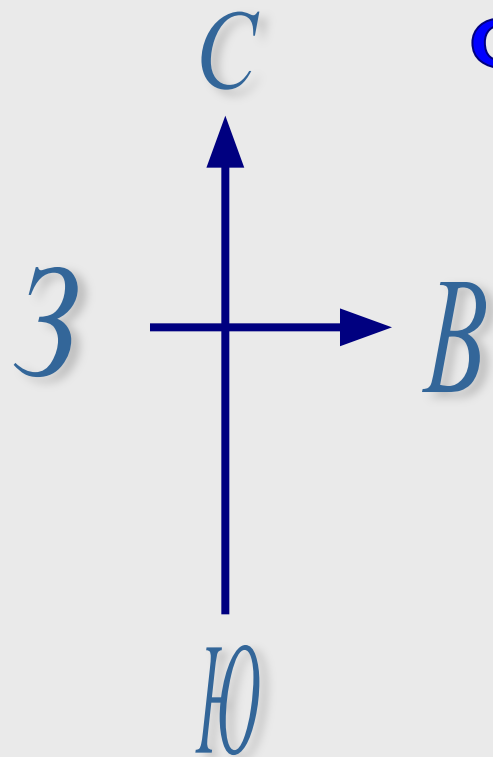
2 группа

3 группа

4 группа



физминутка




Задание №4 Африка и Южная Америка





Задание №5 Население и страны



Бразилия



Аргентина





Спасибо за урок!